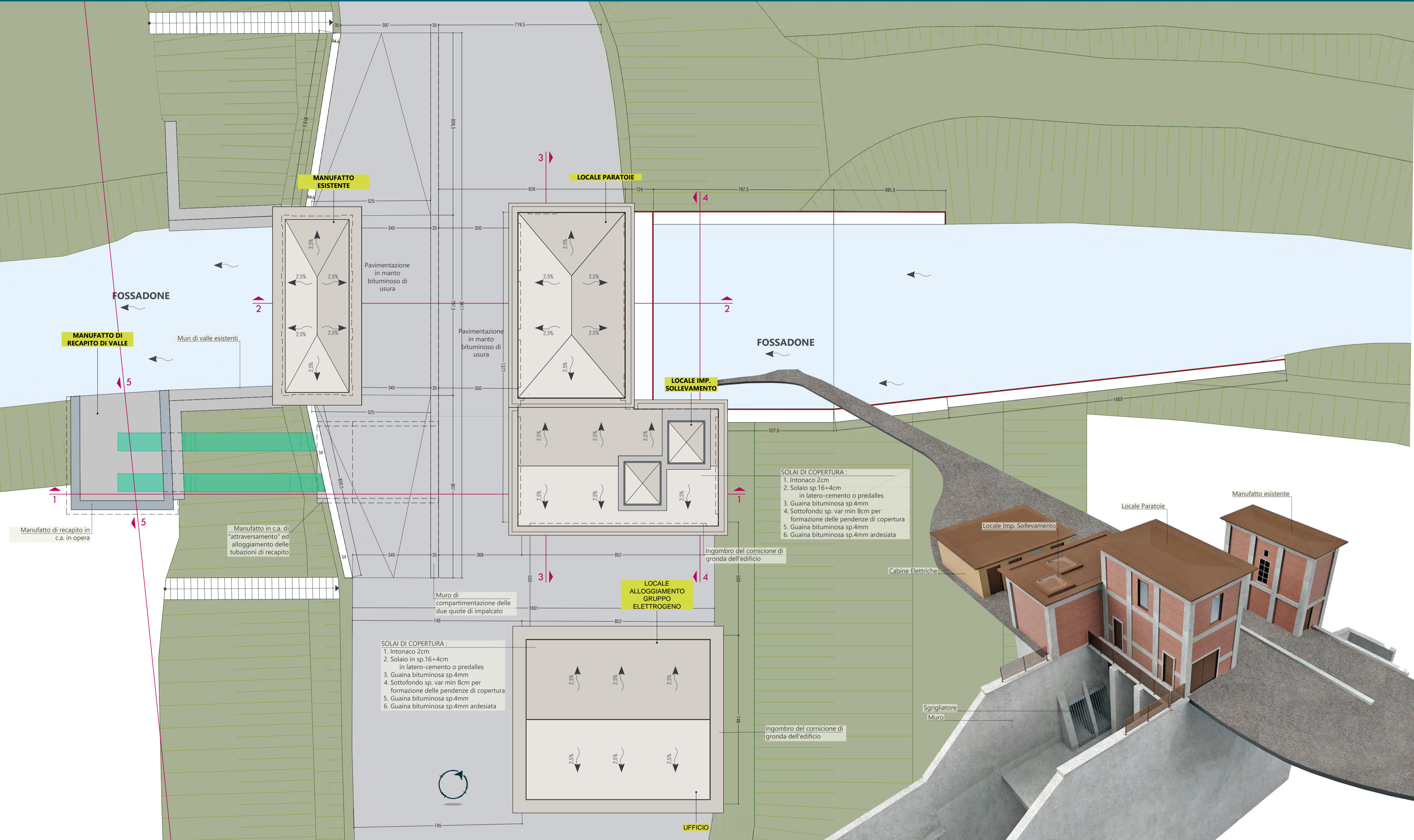
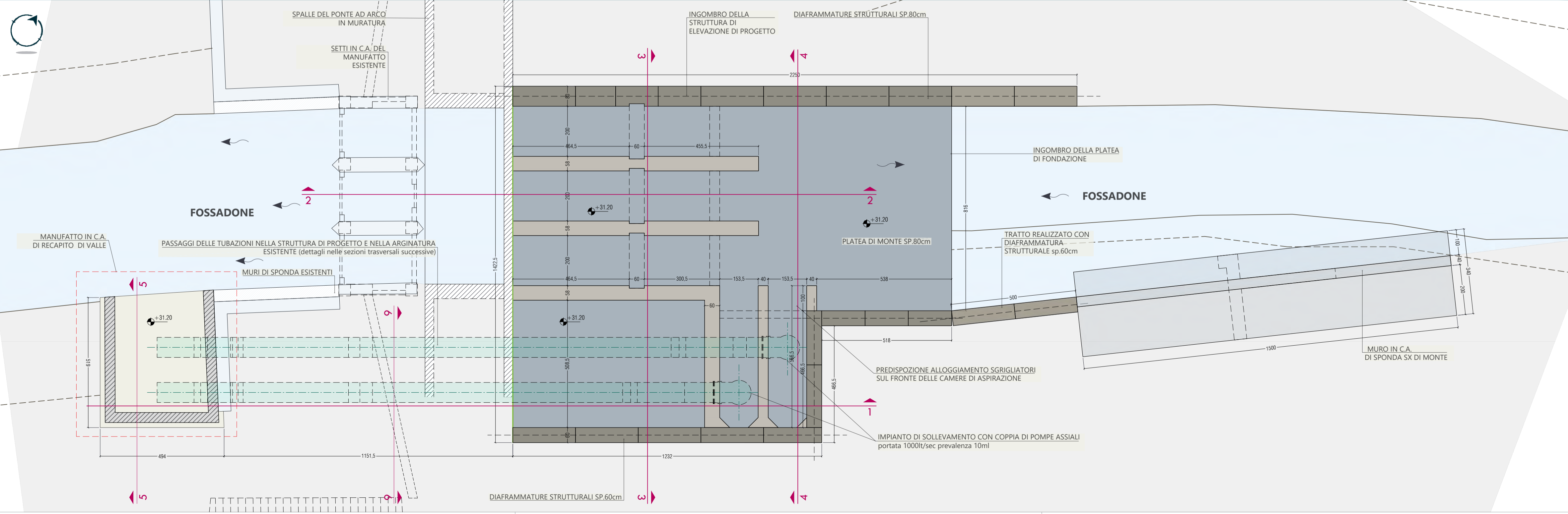


PLANIMETRIA DELLE COPERTURE

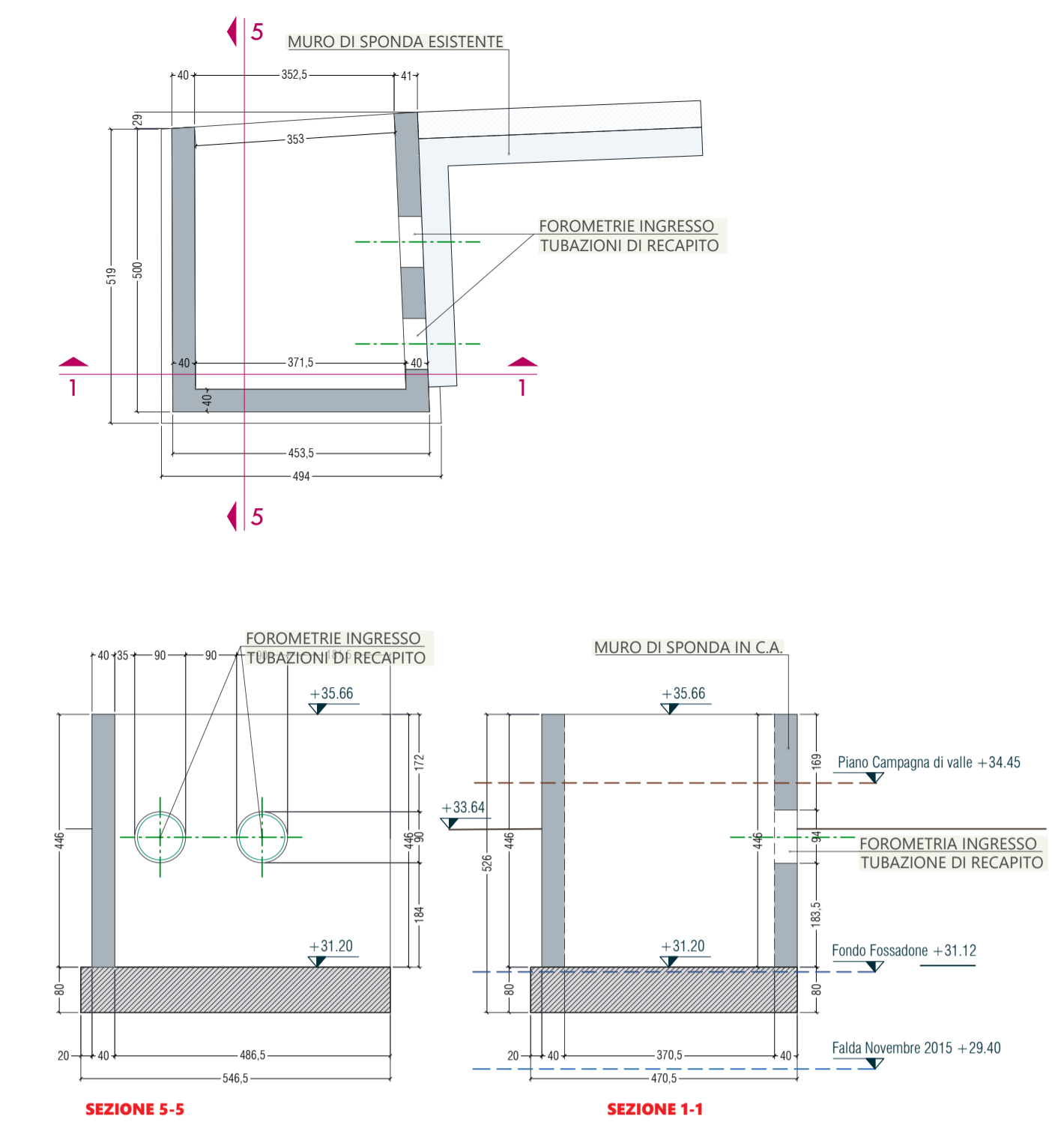


PLANIMETRIA DI FONDO ALVEO (LIVELLO 0 - quota +31.20 m.s.l.m.)



MANUFATTO IN C.A. DI RECAPITO DI VALLE

PIANTA



Comittente: Agenzia Interregionale per il fiume Po Strada Giuseppe Garibaldi 75 43121 Parma



Commessa:

CR-E-815 Rifacimento chiavica del Fossadone sull'Argine Maestro sinistro del fiume Po in Comune di Stagno Lombardo (CR) - Cod OPERA 936 - CUP B53H19000290002 - CIG 82186558A7



PROGETTO DEFINITIVO

PLANIMETRIE DI PROGETTO  
Fondo alveo (livello 0) e coperture

Scala: 1:100

2020-815-CR-SPA1.1  
Tav.

REVISIONE	DATA	DESEGNAZIONE	REDAZIONE	VERIFICAZIONE	APPROVAZIONE
02	28.08.2020	Aut. Paesaggistica	MF	RR	FA
03	23.12.2020	Progetto Definitivo	MF	RR	FA

Tutti i diritti sono riservati a norma di legge, di questo elaborato è vietata la riproduzione e la cessione a terzi senza esplicita autorizzazione